

JEU N°1

Type : dé / plan

COLLECTION



« STRASBOURG INTER-CULTES »

La liberté du choix de culte ou de ne pratiquer aucun culte



Repérage dans Strasbourg de l'emplacement des différents lieux de culte et des symboles religieux associés

Les apprenants apprennent à localiser les édifices religieux dans le centre-ville de Strasbourg et constatent leur nombre et leur diversité. Pour cela, ils utilisent des supports ludiques : un dé représentant les 3 religions monothéistes (islam, judaïsme et christianisme), un plan de Strasbourg, et des symboles représentant les différents lieux de culte (mosquées, synagogues, églises) à placer sur le plan.

Ce jeu permet d'aborder la liberté de culte, tout autant que la possibilité de n'avoir / ne pratiquer aucune religion.

Matériel :

- un plan de Strasbourg mentionnant les principaux quartiers et les arrêts de tram (repères visuels importants) – cf plan des Galeries Lafayette
- un dé avec les symboles des 3 religions monothéistes : ☾ ✝ ✨
- des vignettes symboles de la religion, à accrocher sur le plan avec de la patafix :



- 22 cartes permettant de visualiser les lieux de culte sélectionnés pour Strasbourg et proches environs : 8 mosquées ou salles de prières, 7 églises + 1 cathédrale, 6 synagogues
- la liste des lieux de culte à trouver, avec leur adresse précise (pour le formateur)
NB : sur l'ensemble des lieux de culte (plus de 20 églises au centre-ville et proche banlieue, plus de 20 salles de prières dans la CUS), nous avons choisi de n'en représenter que 8, pour que l'activité ne devienne pas rébarbative. C'est le principe du jeu qui nous intéresse, pas l'exhaustivité...

Nombre de joueurs : 2 à 6 personnes par groupe

Durée : 2 heures minimum

Le nombre de lieux de culte à repérer sur le plan est adaptable à la taille du groupe et à la durée de la séance. Le formateur peut ainsi choisir de ne faire trouver que la moitié des lieux de culte (4 mosquées, 4 églises, 4 synagogues...)

Niveau de langue : à partir du A1

Objectifs :

- Se repérer sur le plan du centre-ville de Strasbourg – repérer des lieux publics (mairie, préfecture, stations de tram, etc) – repérer les lieux de culte (église, mosquée, synagogue)
- Utiliser le vocabulaire des indicateurs de lieu (près de, en dessous de, à gauche de, à droite de, entre...) pour localiser précisément un endroit
- Identifier des symboles religieux (croix, étoile juive, croissant & étoile / église, mosquée, synagogue)
- Prendre conscience de la mixité religieuse présente à Strasbourg
- Se rendre compte du nombre de lieux de culte musulmans, chrétiens et juifs sur l'agglomération strasbourgeoise
- Aborder la liberté du choix du culte, et la possibilité de n'avoir et de ne pratiquer aucune religion

Intégration du jeu dans l'apprentissage :

Ce jeu peut être proposé à la suite d'un cours sur les directions et la localisation, en prolongement et ré-emploi du vocabulaire.

Lors de cette séance, le formateur pourra faire repérer également les bâtiments administratifs (mairie, préfecture), les médiathèques et les salles de spectacles, les écoles (celles du quartier), etc. Cela ouvre l'activité à des aspects socio-culturels de la vie quotidienne, et non plus uniquement culturels.

Déroulement du jeu

NB : Ce jeu a été conçu pour des apprenants habitant à Strasbourg. Il peut être difficile à utiliser par d'autres personnes (par manque de repérage géographique de la ville).
Cependant, la trame du jeu peut être dupliquée pour n'importe quelle autre ville, sous réserve de rechercher et d'imprimer les documents correspondant à la ville choisie.




1. Présentation du plan de Strasbourg

Le formateur présente le plan de Strasbourg et vérifie le repérage spatial des apprenants : repérage des principaux quartiers, des arrêts de tram, de la gare, de la place Kléber, etc. Du vocabulaire spécifique peut être apporté à cette étape : la rivière Ill, la grande boucle (ou la grande île), le centre-ville, la Petite France, etc.

2. Repérage des 3 lieux de culte monothéistes : églises, mosquées, synagogues

Le formateur montre ensuite 3 images illustrant les lieux de culte sur lesquels le groupe va travailler. Il s'agit de repérer comment on identifie une église, une mosquée, une synagogue, pour les différencier les unes des autres, dans le but de pouvoir réaliser ensuite l'activité.

Ces images ne représentent volontairement pas des lieux de Strasbourg (il s'agit de lieux plus universellement connus :







		
Mosquée Sainte Sophie Istanbul	Cathédrale Notre-Dame Paris	La grande synagogue Pilsen (Rép. Tchèque)

3. Présentation du matériel de jeu

Le formateur présente :

- Le dé (croix, étoile de Davis, croissant & étoile) qui va servir à tirer au sort un lieu de culte,
- Les 3 types de vignettes représentant les lieux de culte à placer sur le plan (cathédrale, églises, mosquées, synagogues) : elles sont placées sur la table
- Les cartes-photos permettant de visualiser les lieux de culte strasbourgeois – placées sur la table.
Au total = 18 cartes : 8 mosquées ou salles de prières, 7 églises + 1 cathédrale, 2 synagogues

Le formateur peut, en présentant le dé, questionner les apprenants sur les 3 symboles : quel symbole appartient à quelle religion ?




Dé des symboles religieux			
Vignettes à placer			



On peut apporter ici des éléments culturels et historiques :

- **croix chrétienne** = symbole principal du christianisme, image de la crucifixion du Christ et référence au signe de croix
- **étoile de David** = symbole du judaïsme, se trouve sur le drapeau d'Israël, sur les façades des synagogues ; représente l'emblème du roi David.
- **croissant et étoile** = symbole généralisé des nations, territoires ou populations musulman(e)s. L'étoile à cinq branches peut représenter les cinq piliers de l'Islam. Le croissant peut symboliser le dernier croissant de lune, qui marque la fin du mois de ramadan.

4. Démarrage du jeu

- Identification et tri des photos des lieux de culte :
Les cartes-photos représentant les lieux de culte sont mélangées et étalées sur la table. Les apprenants les trient pour les mettre dans 3 catégories : églises / mosquées / synagogues
- Chaque participant tire le dé à tour de rôle. Quand il a identifié le symbole, c'est-à-dire la religion, il choisit une des cartes-photos correspondantes, lit les informations sur sa situation géographique (au dos de la carte), et place la bonne vignette  ou  ou  au bon endroit sur le plan. S'il a du mal à trouver la localisation, le formateur peut l'aider en indiquant les coordonnées sur le plan (exemple : case A2)

Puis c'est au participant suivant de lancer le dé et de trouver un nouveau lieu de culte.

5. Fin de l'activité : échanges oraux

Lorsque tous les lieux de culte ont été repérés, le formateur peut demander aux apprenants ce qu'ils constatent en observant la carte. L'idée est de les amener à la conclusion que les 3 cultes sont représentés. Puis après une discussion peut être engagée : la diversité religieuse représentée à Strasbourg, l'importance de la religion (actuelle ou passée) en France, etc

Il est possible de demander aux apprenants de comparer cette diversité religieuse avec leur ville d'origine. Y a-t-il aussi des églises/mosquées/synagogues/autres lieux de culte chez eux ? Dans quelle proportion ?

C'est à la fin du jeu que le formateur pourra aborder la notion de laïcité et en discuter avec le groupe : la liberté de choisir sa religion, de la pratiquer dans le respect de l'ordre public, et la liberté de n'avoir et de ne pratiquer aucune religion.

LOCALISATION DE QUELQUES LIEUX DE CULTE – STRASBOURG ET CUS

Jeu « Strasbourg inter-culte » - Plan des Nouvelles Galeries

Les 8 EGLISES SELECTIONNEES DANS LE JEU –Strasbourg et proches environs

- **Eglise du Christ Ressuscité - 4 Rue de Palerme.** Esplanade (catholique) E4
- **Eglise Saint Pierre Le Vieux – place St Pierre Le Vieux.** Centre-ville, rue du 22 Novembre (catholique) B3
- **Eglise Saint Pierre Le Jeune– Place Charles de Foucault.** Centre-ville, près Av des Vosges (catholique) C2
- **Eglise Saint Guillaume - 1 Rue Munch – Krutenau** (protestante) D3
- **Eglise Saint Thomas** – place St Thomas - Petite France (protestante) C4
- **Eglise Saint Jean - 13 Quai Saint-Jean.** Centre-ville – quais près de la Place des Halles (catholique) B3
- **Eglise du Temple Neuf - Place du Temple Neuf.** Entre place Kléber et place Broglie (catholique) C3
- **Cathédrale Notre-Dame** C3

Les 8 MOSQUEES ou salles de prières sélectionnées dans le jeu

- **Grande Mosquée Sultanayoub - 6 Rue Averroès.** Strasbourg quartier de l'hôpital civil B4
- **Mosquée Eyyub Sultan - 27 route de la Fédération.** Plaine des Bouchers pas sur la carte – en-dessous de B5
- **Mosquée AL FATEH - 5-7, rue de la Tour des Pêcheurs.** Strasbourg D3
- **Mosquée de HautePierre,** en construction pas sur la carte – à gauche de A2
- **Mosquée - 22 route du Polygone** 67100 STRASBOURG D5
- **Mosquée – 51 rue Virgile – Koenigshoffen** pas sur la carte – à gauche de A4
- **Mosquée – 3 quai du Murhof – Montagne Verte** pas sur la carte – à gauche de A5
- **Mosquée – 8 rue Adèle Riton – Place de Haguenau – Strasbourg** entre B2 et C2

LES 6 SYNAGOGUES dans le jeu

- **Grande synagogue de la Paix - 1A Rue René Hirschler,** 67000 Strasbourg D2
- **Ancienne synagogue – Place des Halles** C3
- **Synagogue ADATH ISRAEL** (Juifs d'Europe Centrale) : 9, rue Sellénick D2
- **Synagogue de L'ESPLANADE** : 17, rue de Nicosie E4
- **Synagogue de LA MEINAU** (rite séphardi) : 34, rue du Languedoc pas sur la carte – en-dessous de D5
- **Synagogue ETS 'HAÏM** (de stricte observance) : 7, rue Turenne D2

AUTRES EGLISES DE STRASBOURG (à titre d'exemples)

Eglise Saint Pierre Le Jeune (protestante) – Place St Pierre Le Jeune – centre-ville (près rue Nuée Bleue)
Paroisse Sainte-Madeleine - 12 r Bateliers, 67000 STRASBOURG
Paroisse catholique Notre Dame de Lourdes - 9 r Hohwald, 67000 STRASBOURG
Paroisse catholique St Bernard - 4 bd Jean Sébastien Bach, 67000 STRASBOURG
Paroisse catholique St Maurice - 41 av Forêt Noire, 67000 STRASBOURG
Paroisse Sainte-Madeleine - 12 r Bateliers, 67000 STRASBOURG
Paroisses Catholiques - 2 quai Charles Frey, 67000 STRASBOURG
Presbyt.Cathol.Sacré Cœur - 16 r Brûlée, 67000 STRASBOURG
Presbyt.Cathol.Sacré Cœur - 9 r Juifs, 67000 STRASBOURG
Presbyt.Cathol.Sacré Cœur - 8 r Welsch, 67100 STRASBOURG
Service Diocésain De L'enseignement Et De La Cathéchèse (SDEC) - 15 r Ecrivains, 67000
Eglise Catholique en Alsace Diocèse De Strasbourg - 5 r Parchemin, 67000 STRASBOURG

AUTRES MOSQUEES OU SALLES DE PRIERES (à titre d'exemple)

Mosquée de proximité HautePierre STRASBOURG 67000
Mosquée De Strasbourg /A.I.E.F. 2 Impasse de Mai STRASBOURG 67000
Mosquée EL-Kouba rue Baggersee STRASBOURG 67000
Salle de prière - 13, Rue Périgueux Neuhof 67100 STRASBOURG, France
Salle de prière 1 Place De Hautefort STRASBOURG 67100
Salle de prière A.C.M.M.V. Immeuble ALTO 4 place d'Ostwald STRASBOURG 67200
Salle de prière foyer Rue Soultz STRASBOURG 670000
Salle de prière Locaux Holler proximité Place d'Ostwald STRASBOURG 67200
Salle de prière rue national Bischheim STRASBOURG 67000
Salle de prière islamique 9 rue Ciceron STRASBOURG 67000
Salle de prière – rue Thiergarten. Strasbourg
Salle de prière – 41 boulevard de Nancy. Strasbourg
Salle de prière - 13 rue Périgueux. Neuhof
Salle de prière - 19 rue de l'Ill. Robertsau

AUTRES LIEUX D'OFFICES et ORATOIRES JUDAÏQUES

Synagogue RAMBAM : 1A, rue du Grand Rabbin Hirschler (Rite séphardi)
MERKAZ : 1A, rue du grand Rabbin Hirschler
Accueille couples et ménages, assure le *minyán* des offices quotidiens de la synagogue consistoriale
OFFICE DES JEUNES (Weiler) : 1A, rue du Grand Rabbin Hirschler
Oratoire AMI : 1, rue Silbermann
Oratoire de la CLINIQUE ADASSA (Hébreu- français) : 13, Place de Haguenau (uniquement le vendredi soir à 18h30)
Yeshivah ESHEL : 19, rue Schweighaeuser
Yeshivah DES ETUDIANTS : 2, Allée Spach
JEUNESSE LOUBAVITCH : 59, rue du Faubourg de Pierre
BETH HAMIDRACH : 26, rue Sellénick
BETH HILLEL (de stricte observance) : 42, avenue de la Forêt-Noire
Oratoire de L'ORT : entrée boulevard Clémenceau - Responsable : M. Armand ABECASSIS
COLLEL de Strasbourg : 14, av. des Vosges - tél 03 88 35 44 52


AUTRES LIEUX DE CULTE

- Eglise orthodoxe russe : église orthodoxe de tous les saints (rattachée au patriarcat de Moscou) Rue du Général Conrad, STB

LIEUX DE CULTE DES 3 RELIGIONS MONOTHEISTES

EXEMPLES DE PHOTOS

(pour identification des symboles religieux)





Grande synagogue de Pilsen (République Tchèque)



Mosquée Sainte Sophie à Istanbul



Cathédrale Notre-Dame à Paris



QUARTIER PLAINE DES BOUCHERS

MOSQUEE EYYUB SULTAN

Solution : Route de la Fédération

QUARTIER HEYRITZ

GRANDE MOSQUEE SULTANAYOUB

En face de l'hôpital civil
Près du pont Louis Pasteur

Solution : 6 rue Averroès

**QUARTIER GALLIA
MOSQUEE AL-FATEH**

Près du tram Gallia
A droite des bains municipaux

Solution : 5-7 rue de la Tour des Pêcheurs

QUARTIER HAUTEPIERRE

MOSQUEE EN CONSTRUCTION

QUARTIER MONTAGNE VERTE

MOSQUEE

Quai de Murhof

QUARTIER NEUDORF

MOSQUEE

Tram « Etoile Polygone »

Solution : 22 route du Polygone

QUARTIER PLACE DE HAGUENAU

MOSQUEE







A gauche de la Place de Haguenau

Solution : 8 rue Adèle Riton

QUARTIER KOENIGSHOFFEN

MOSQUEE

Solution : 5 rue Virgile



**QUARTIER LES HALLES
ANCIENNE SYNAGOGUE**

A l'arrêt de tram
« Ancienne synagogue - Les Halles »

Solution : Place des Halles

QUARTIER CONTADES

**GRANDE SYNAGOGUE
DE LA PAIX**

A l'arrêt de tram « Parc des Contades »


Solution : rue René Hirschler

QUARTIER CONSEIL DES XV

EGLISE ORTHODOXE RUSSE

A droite du parc de l'Orangerie

Solution : Rue du Général Conrad



QUARTIER ESPLANADE

EGLISE DU CHRIST RESSUSCITÉ

En face de la fac (université)
à l'angle des rues de Palerme
et du Maréchal Juin

Solution : rue de Palerme

CENTRE-VILLE

EGLISE SAINT PIERRE LE VIEUX

En face du tram Alt winmàrik
au bout de la rue du 22 Novembre
et de la Grand'rue

Solution : Place Saint-Pierre-le-Vieux

QUARTIER CONSEIL DES XV

EGLISE ST PAUL

Près de la place de l'université
A l'intersection des quais Mullenheim et
Zorn

Solution : Place du Général Eisenhower

QUARTIER KRUTENAU

EGLISE SAINT GUILLAUME

entre le quai des Bateliers
et le quai des Pêcheurs

Solution : rue St Guillaume

QUARTIER HALLES

EGLISE SAINT JEAN

Quai St Jean
Après les Halles, en allant vers la gare

Solution : 13 quai St Jean

CENTRE-VILLE

EGLISE DU TEMPLE NEUF

Entre la place Kléber
et la place Broglie

Solution : place du Temple Neuf

CENTRE-VILLE

CATHEDRALE NOTRE-DAME

Sur la Grande Ile
A droite de la place Gutenberg

Solution : Place de la Cathédrale

QUARTIER CONSEIL DES XV

EGLISE CATHOLIQUE SAINT PIERRE LE JEUNE


(« Catholique » est précisé car il y a aussi une
église protestante St Pierre Le Jeune)

Entre la Place de Haguenau
et la Place de la République

Solution : Place Charles de Foucault

SYMBOLES LIEUX DE CULTE – à positionner sur le plan de Strasbourg

1 cathédrale / 7 églises / 8 mosquées / 6 synagogues



DÉ :

